

# Dewey's Tavern: In the Path of Conflict During the War of 1812

## La taverne Dewey: sur la voie du conflit durant la guerre de 1812



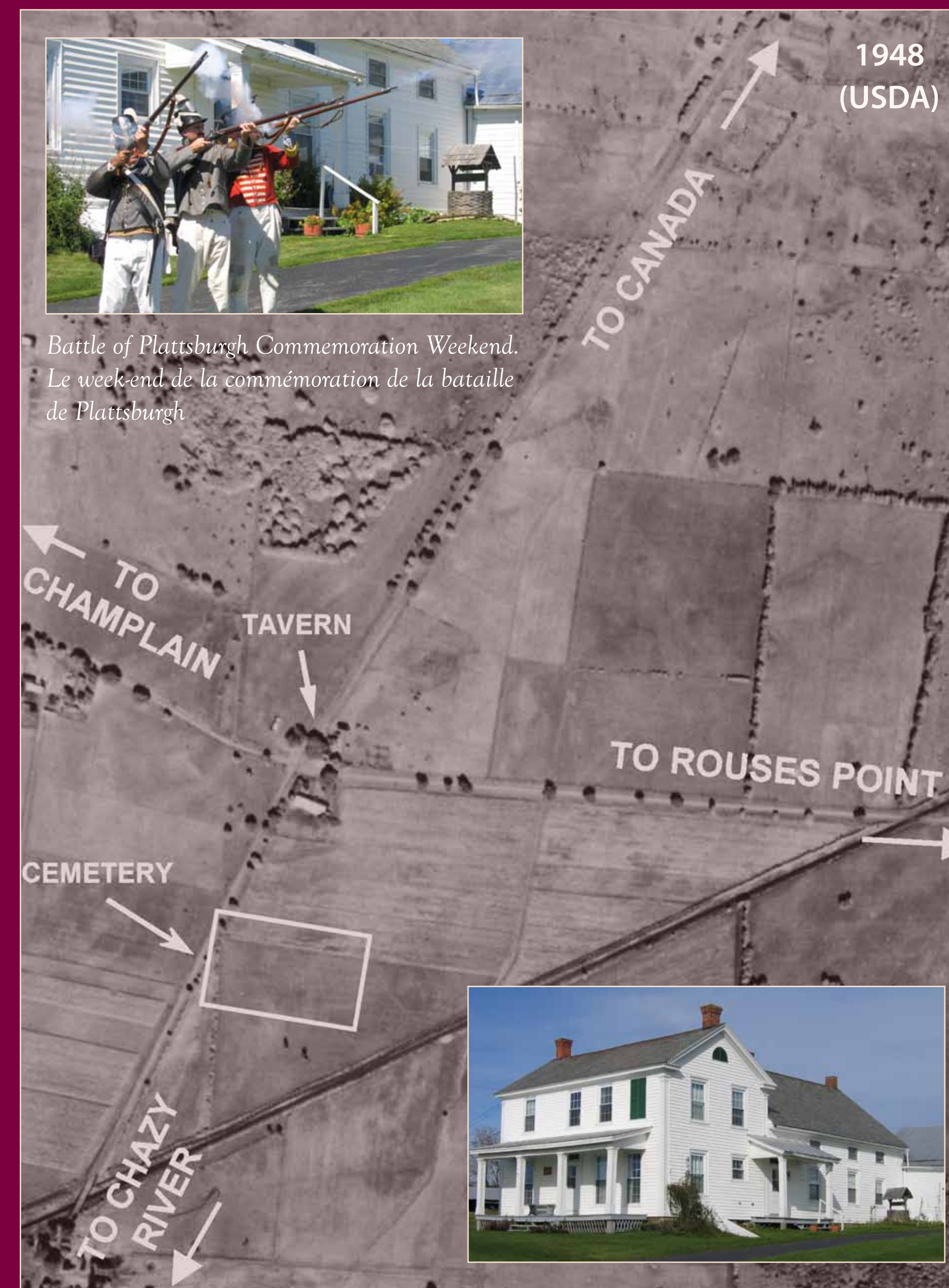
You are standing at one of the most important and historical crossroads in Clinton County. In 1797, Elias Dewey arrived in Champlain and built this log cabin. He lived in it for three years with his wife Lovisa and their children. Today, the cabin is in remarkably good shape. A closer look will reveal the building's signs of workmanship: hand-hewed timbers with dovetailed corners.

In 1800, Elias built his main residence adjacent to the log cabin. Since this house was on the road between Albany and Montreal, it was expanded for use as a tavern.

The house, cabin and surrounding fields were occupied by American and British soldiers during the War of 1812. American General Wade Hampton camped here on his way to Odelltown in September of 1813. Many skirmishes took place nearby.

On August 31, 1814, the British army commanded by Sir George Prevost crossed the border. The invading army's left wing commanded by General Thomas Brisbane camped nearby. On September 4, the army marched south and was defeated in the Battle of Plattsburgh on September 11.

Two prisoner-of-war treaties were negotiated here at the tavern on April 15 and July 16, 1814. Although they were never formally ratified, the agreements were still honored.




Dewey log cabin, built 1797. Courtesy Special Collections, Feinberg Library, SUNY Plattsburgh.

La cabane en rondins de Mr. Dewey. Courtoisie de la collection spéciale de la librairie Feinberg de l'université SUNY de Plattsburgh.




Recent views of the exterior of the 1797 log cabin show that the broad ax marks are still visible after more than 200 years. The interior reveals the rickety staircase to the loft where the family would have slept. Photos courtesy David Patrick.

Vues récentes de l'extérieur de la cabane en rondins construite en 1797. Les coups de hache sont toujours visibles après plus de 200 ans. L'intérieur révèle l'escalier qui menait probablement à la chambre à coucher. Photos : courtoisies de David Patrick.



Elias (1768-1854) and Lovisa (1773-1846) Dewey pose with a grandchild circa 1834. The paintings were likely made by folk artist Ruth W. Shute (1803-1882) who painted many people in Clinton County. Paintings courtesy Clinton County Historical Association.



Elias (1768-1854) et Lovisa (1773-1846) Dewey, cette dernière avec un de ses petits-enfants. Ces portraits furent probablement créés par Ruth W. Shute (1803-1882) vers 1834, artiste reconnue dans le comté de Clinton. Les peintures proviennent de la Clinton County Historical Association.

**The Dewey Family Cemetery** - The Dewey Family Cemetery was in the field across from the school. Injured American soldiers who fought at the Lacolle Stone Mill siege in March of 1814 were cared for and the dead buried here. British soldiers may also be buried here. The headstones were removed in 1909 by a farmer. There is no trace of the cemetery today but the stones are now in Glenwood Cemetery in the Village of Champlain.

**Le cimetière de la famille Dewey** - Le cimetière se trouvait dans le champ juste en face de l'école. Des soldats américains ayant succombés au siège du moulin de Lacolle en mars 1814 y sont enterrés. Il est possible que le cimetière abrite aussi des soldats britanniques. En 1909, les pierres tombales furent retirées par un fermier. Aujourd'hui, il n'existe aucune trace du cimetière et les pierres tombales sont maintenant dans le cimetière Glenwood du village de Champlain.

Vous êtes présentement situé à l'une des plus importantes et historiques intersections du comté de Clinton. Dès son arrivée à Champlain en 1797, Elias Dewey construisit cette cabane en rondins où il y vécu trois ans avec sa femme Lovisa et ses enfants. Comme vous pouvez le constater, la demeure est restée en excellente condition et souligne le travail de charpentier soigné et attentif de Monsieur Dewey.

En 1800, Mr. Dewey érigea sa demeure principale juste à côté de sa cabane en rondins. Étant située sur la route principale reliant Albany à Montréal, il la rénova afin d'offrir une taverne aux visiteurs de passage.

Les soldats américains et britanniques occupèrent la taverne et les champs avoisinants durant la guerre de 1812 et le général américain Wade Hampton campa sur ce site en septembre 1813 alors qu'il était en route vers la ville d'Odelltown.

Le 31 août 1814, l'armée britannique de Sir George Prevost traversa la frontière. Une des branches de cette armée, sous la direction du général Thomas Brisbane, campa dans les environs avant de subir la défaite dans la bataille de Plattsburgh le 11 septembre 1814.

Deux traités sur les prisonniers de guerre furent négociés à la taverne le 15 avril et 1 juillet 1814. Bien que reconnus par tous, ces traités ne furent jamais formellement approuvés.